

ŠOLA: OŠ ANTONA ŠIBELJA-STJENKA KOMEN
Komen 61a, 6223 KOMEN
Tel: 05/731 89 20
fax: 05/731 89 21
e-naslov: os.komen@guest.arnes.si

**30. državni festival
TURIZMU POMAGA LASTNA GLAVA**

ZELENI TURIZEM
**S KOLESOM V NARAVO PO ZNANJE IN
ZABAVO**



Avtorji:

Eli Čigon – 8. r.

Anej Žerjal, Nejc Hočevar, Oskar McCully, Blaž Kobal, Hana Kruljec – 7. r.

Marko Furlan, Tine Peric, Ivana Ščuka, Lana Rudež, Lara Rudež, Tina Fabjan, Lara

Bandelj, Matic Kos, Marko Brišar, Aljaž Brodar, Kim Grmek Hožič – 6. b

Erika Bratina, Isabel Čehovin, Staš Hočevar, Tjan Kos, Lara Štremfel – 4. b

Ana Mržek, Arjana Fabjan, Nina Furlan – 5. b

Mentorice:

Martina Fabjan, prof. slovenščine in univ. dipl. pedagoginja

Špela Grmek, mag. prof. inkluzivne pedagogike

Mihaela Perhavec, prof. športne vzgoje

Dunja Peric, prof. razrednega pouka

**KOMEN, šol. leto 2015/2016
januar, 2016**

ZAHVALA

Najprej bi se radi zahvalili ravnateljici, ge. Nives Cek, ki nas je kot vsako leto podprla pri ideji za turistični proizvod in nam celo pomagala s svojimi predlogi.

Nato bi se zahvalili vsem domačinom in okoliškim ponudnikom, ki smo jih prosili za pomoč, in ki so nas vsi po vrsti lepo sprejeli ter bili pripravljeni sodelovati z nami pri izvedbi naše ideje, in vsem tistim, ki nam bodo darovali material ter nam tako pomagali pri pripravi tržnice.

Zahvaljujemo se tudi vsem anketirancem in vsem, ki so nam pomagali, da smo uspešno izdelali našo nalogo.

Posebna zahvala gre tudi predsednikom okoliških turističnih društev, ki so se odzvali našemu vabilu in nam prišli na šolo predstaviti delovanje društev (Športno-kulturno društvo Štanjel, Športno-kulturno društvo Hruševica, TD Kobjeglava – Tupelče).

Hvala tudi prijazni vodji TIC-a Štanjel, ki nam je koristno svetovala glede vključitve posameznih domačinov in ponudnikov v našo ponudbo.

Zahvala je namenjena tudi vsem ostalim, ki so bili ali bodo kakorkoli vključeni v izdelavo naloge in njeno izvedbo.

POVZETEK

Nad letošnjo temo turističnega festivala ZELENI TURIZEM smo bili navdušeni, saj se nam je zdelo, da Kras že sam po sebi ponuja ogromno naravnih, kulturnih in kulinaričnih posebnosti, s katerimi bomo lahko privabili obiskovalce k nam, ter da ne bomo imeli težav z iskanjem idej, kaj jim ponuditi. Odločili smo se, da se bomo povezali učenci matične šole v Komnu in učenci podružnične šole v Štanjelu ter skupaj izdelali turistično nalogo in oblikovali turistični proizvod. Po »možganski nevihti« na temo zelenega turizma je nastala ideja o kolesarjenju po Krasu. Skušali smo oblikovati program, ki bi ga ponudili osnovnim šolam kot dan dejavnosti. Zamislili smo si enodnevni kolesarski izlet, ki bi ga popestrili z različnimi delavnicami. Vodili bi jih okoliški domačini, ki se ukvarjajo z izdelavo izdelkov oziroma dejavnostmi, značilnimi za Kras. V ta namen smo obiskali nekaj domačinov, ki so nas vsi prijazno sprejeli in nam predstavili, s čim se ukvarjajo. Dogovorili smo se, kakšno delavnico bi bil vsak od njih pripravljen izvesti, ter te delavnice vključili v naš turistični proizvod.

KLJUČNE BESEDE

Kolesarjenje, Kras, narava, delavnica

KAZALO

1 UVOD	1
2 PO POTI NIZANJA IDEJ.....	2
3 PO POTI ZBIRANJA PODATKOV O OBSTOJEČI PONUDBI.....	2
4 TURISTIČNI PROIZVOD = POT S KOLESOM, KI NAS PRIPELJE DO KONČNEGA CILJA, tj. ZNANJA IN VESELJA.....	5
5 PO POTI MATERIALOV IN STROŠKOV, KI BODO NASTALI OB IZVEDBI TURISTIČNEGA PRODUKTA.....	18
6 POT TRŽENJA TURISTIČNEGA PROIZVODA.....	20
7 PO POTI DO TURISTIČNE TRŽNICE V KOPRU.....	20
8 ZAKLJUČEK.....	21
9 VIRI.....	21
10 PRILOGE	

KAZALO GRAFOV

Graf 1: Število anketirancev, ki bi se udeležilo organiziranega kolesarjenja.....	4
Graf 2: Delež udeležencev, ki bi se udeležili posamezne dejavnosti na kolesarski poti	4
Graf 3: Najpogosteje izbrani kraji.....	5

KAZALO SLIK

Slika 1: Učenci tur. krožka med »možgansko nevihto«.....	2
Slika 2: rezultat »možganske nevihte«.....	2
Slika 3: Obisk TIC v Štanjelu.....	3
Slika 4: Obisk pri gospe McCully.....	11
Slika 5: Obisk pri gospodu Furlanu.....	12
Slika 6: Eko kmetija Brinjevka.....	14
Slika 7: Obisk na eko kmetiji.....	14
Slika 8: Udeležba na trgatvi.....	17

1 UVOD

V okviru šolskega leta se učenci večkrat srečujemo tudi s t. i. dnevi dejavnosti, katerih glavni namen je, da bi popestrili vsakdanji način učenja. Dejavnosti na teh dnevih navadno spodbujajo izkustveno učenje, aktivnost učencev, timsko delo, praktičen pouk itd. S tem namenom smo tudi mi pripravili turistični produkt – kolesarjenje po Krasu. Če se bodo šole odločile, da dan dejavnosti preživijo skupaj z nami na kolesu od Zgornje Branice do Hruševica, jim zagotavljamo, da bodo učenci uživali, hkrati pa se tudi veliko naučili. Resda se bomo s kolesom potepali ves dan (10 ur), vendar bomo imeli odmore, čas za počitek, klepet, druženje ali pa zgolj uživanje med rujem, vinsko trto, kamnom, pršutom, zelišči, skratka vsem, kar ponuja »zeleni« Kras.

Zakaj Kras na kolesu? Po našem mnenju je kolo prevozno sredstvo, ki ga imamo mladostniki radi. Mnogim od nas predstavlja sprostitev, preživljanje prostega časa... Če ne drugače, se nekateri spravijo na »virtualno« kolo, ki ga ponujajo računalniške igrice. Naši sogovorniki so nam pomagali odkriti, da je kolo tudi »zeleno« prevozno sredstvo, saj ne onesnažuje narave. Vožnja s kolesom nam bo pomagala odkrivati živo in neživo naravo na Krasu, zadihali bomo svež in čist kraški zrak, vonjali čudovit vonj kraških gmajn, otipali navzven mrzel kraški kamen, začutili bomo utrip kraških vasi (Štanjel, Hruševica, Večkoti, Kobjeglava, Mali Dol) ter spoznali značaj Kraševcev, njihovo narečje (dva izvajalca dejavnosti govorita v kraškem narečju) in povezanost z naravo, ki je za Kraševce že od nekdanj način življenja, z spodbujanjem samooskrbe pa v zadnjem času postaja tudi trend. Seveda pa nismo pozabili na okus –okusili boste pravi kraški pršut, jabolčnik ...

Želimo torej, da bi vaše UČENJE postalo VESELJE. Naj se zavrtijo kolesa znanja in sreče!

Nekoč je na Krasu živel deček. Bil je sin revnih staršev. Oče in mati sta služila kruh pri bogatem kmetu. Tudi deček, čeprav star komaj 7 let, je moral na delo, ki je po večini potekalo na polju ali pa na gmajni. Ob nedeljah, ko je bila družina zbrana pri kosilu, pa se je potikal po skednjih in brskal po stvarih, ki jih bogati kmet ni več potreboval (jih je zavrgel).

Tako je neko nedeljo na podstrešju našel kolo, zaprašeno in izdelano kolo od starega voza. Pobrisal je prah z njega in ga začel vrteti. Zdelo se mu je zabavno, zato je sklenil, da ga vzame s seboj. Ko ga je takole spuščal po klancu navzdol in ga lovil, ga je zalotil bogati kmet. »Kaj pa imaš tukaj? Kje si dobil to kolo?« Deček je v strahu odgovoril: »Med zavrženimi stvarmi na vašem podstrešju. »Ga lahko obdržim?« je prosil deček. Ko je gospodar videl, kako so se dečku zaradi kolesa svetile oči, je pritrdil: »Tvoje je. Ampak zapomni si – to je čudežno kolo!« Sedaj je iskrica v dečkovih očeh še bolj zažarela. »Čudežno kolo?!« je ponovil. »Če ga postaviš v vodoravni položaj, zavrtiš in počakaš, da se ustavi, ter nekaj zaželiš, se ti bo želja izpolnila. Če ga spustiš predse in mu slediš, te bo pripeljalo na kraj, kjer se boš

- veliko turistov sprašuje, kam bi lahko šli s kolesom, kaj bi si ogledali (vodja TIC v Štanjelu);
- je na TIC-u možno dobiti zemljevid, kjer so označene kolesarske poti (vodja TIC v Štanjelu);
- se obiskovalci zanimajo bolj za makadamske poti, ki so manj prometne in zato bolj varne za kolesarje (vodja TIC v Štanjelu);
- društva organizirajo kulturne in športne prireditve, npr. nogometni turnir v malem nogometu, druženje vseh generacij, »Štanjelski tek« (predsednik športno-kulturnega društva Štanjel);

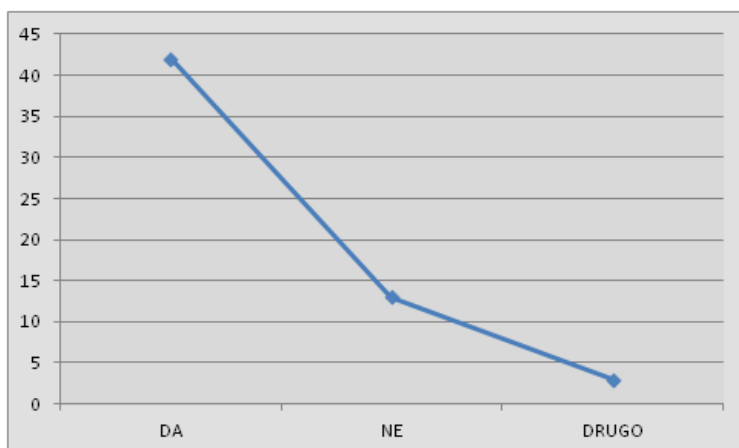


Slika 3: Obisk TIC v Štanjelu

- TD Kobjeglava – Tupelče organizira tri krožne pohode v dolžini cca. 8 km, in sicer Marš na pohod (30. 4.), V kresno noč (24. 6.) ter Pohod po Poti 9 kalov (najbolj masovno obiskan) (Erika Rojc, predsednica TD Kobjeglava – Tupelče);
- da si lahko turist ob obisku Štanjela izposodi kolo in se odpravi na eno od številnih kolesarskih poti (Milivoj Furlan);
- da posamezni vaščani ponujajo zanimive delavnice, povezane z izdelavo naravne kozmetike, pletenjem venčkov sv. Ivana, pletenjem »žbrinc«, klešenjem kamna, kvačkanjem itd.;
- da deluje v Malem Dolu eko kmetija, ki se ukvarja s samooskrbo.

Po teh poizvedbah smo bili korak bližje našemu turističnemu produktu, saj smo se odločili, da bo temeljil na KOLESARJENJU. Pojavila pa so se vprašanja: KJE in KDAJ, KOMU, ČEMU. Z namenom dobiti odgovore na ta vprašanja smo med učenci in učitelji naše šole izvedli anketo (*Priloga*), ki je pokazala naslednje rezultate.

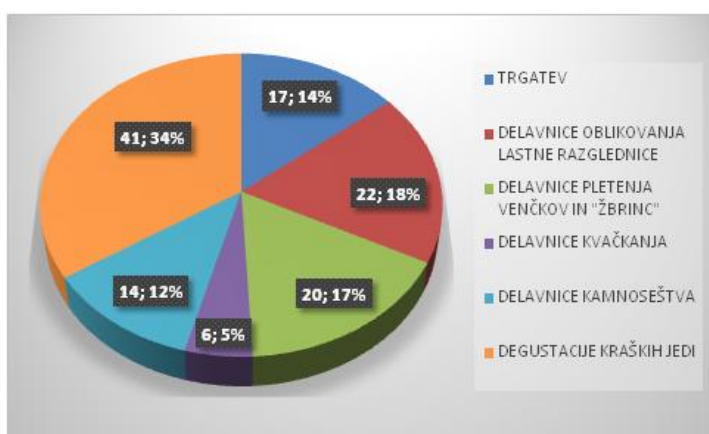
Večina anketirancev je pokazala [zanimanje za kolesarjenje](#) po Krasu.



Graf 1: Število anketirancev, ki bi se udeležilo organiziranega kolesarjenja

Ker so bili med anketiranimi učenci in učitelji in ker je med njimi večina (72 %) izbrala pritrdilni odgovor, da bi se udeležili kolesarjenja, smo se pri ravnateljici šole, Nives Cek, pozanimali, kaj meni o dnevu dejavnosti, ki bi ga izvedli po tej poti. V pogovoru nas je spomnila, da bi lahko kolesarjenje [popestrili še z drugimi oblikami druženja](#), kot so npr. delavnice, ter tako »ubili dve muhi na en mah«.

Sledili so obiski posameznikov oz. društev, ki ponujajo delavnice, razstave itd., skratka se ukvarjajo z dejavnostmi, ki spodbujajo zeleni turizem na Krasu, so povezane z učnimi načrti za osnovne šole in bi utegnile biti zanimive za mlade raziskovalce (glej *graf 2*). Opisi posameznih dejavnosti in izjave domačinov o pripravljenosti za sodelovanje v turističnem produktu smo zbrali v *Prilogi*.

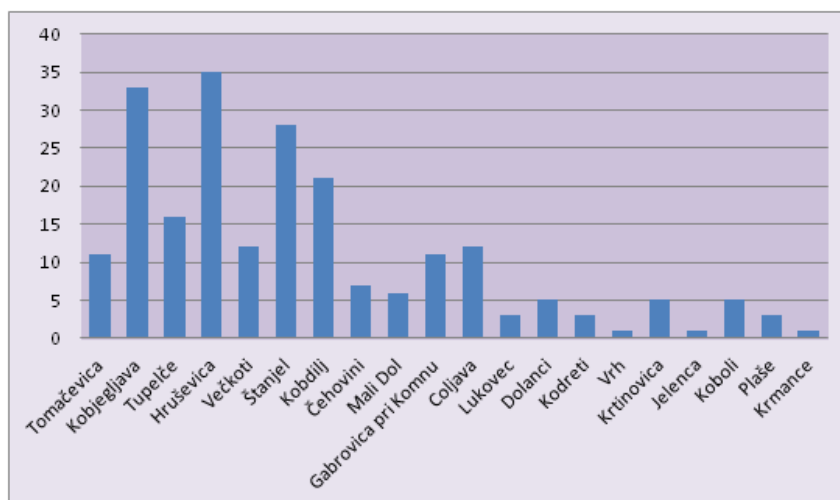


Graf 2: Delež udeležencev, ki bi se udeležili posamezne dejavnosti na kolesarski poti

Največ anketirancev bi se želelo vključiti v degustacije kraških jedi, dobra petina bi se želela preizkusiti v oblikovanju lastne razglednice s pomočjo grafike, petina bi se vključila v

delavnico pletenja venčkov in žbrinc. Sledijo trgatev, delavnice kamnoseštva, najmanj zanimanja so anketiranci izrazili za delavnice kvačkanja.

Rezultati anketnega vprašalnika so nam pomagali pri [izbiri krajev](#), skozi katero bo potekala kolesarska pot.



Graf 3: Najpogosteje izbrani kraji

Največ anketirancev bi si v okviru vodenega kolesarjenja želelo ogledati Hruševico (35), Kobjeglavo (33), Štanjel (28), Kobdilj (21). Kar nekaj zanimanja so anketiranci izrazili še za ogled Tupelč, Coljave, Večkotov, Tomačevice in Gabrovice pri Komnu.

4 TURISTIČNI PROIZVOD = POT S KOLESOM, KI NAS PRIPELJE DO KONČNEGA CILJA, tj. ZNANJA IN VESELJA

✿ ČEMU JE NASTALA POT S KOLESOM DO ZNANJA IN VESELJA?

Izhajamo iz dejstva, da naš turistični produkt omogoča spoznavanje in doživljanje celostne podobe kraškega okolja na malo drugačen način. Popotovanje s kolesom je za izbrano ciljno skupino (osnovnošolci) privlačno, po vrhu pa nas še spodbuja k zdravemu načinu življenja. V turističnem produktu nam je uspelo ponuditi paket, ki združuje prijetno s koristnim (poleg kolesarjenja se udeleženci na poti urijo v ročnih spretnostih, spoznavajo kraško pokrajino s svojo živo in neživo naravo in načine, kako jo ohranjati »zeleno«, značaj Kraševcev, njihov jezik, način življenja).

✿ KOMU JE NAMENJENA POT S KOLESOM DO ZNANJA IN VESELJA?

- učenci osnovnih šol od 6. r. naprej (najprej bi turistični produkt promovirali v bližnjih osnovnih šolah, tj. Sežana, Dutovlje, Divača, Kozina, kasneje glede na zanimanje pa tudi osnovnim šolam po Sloveniji);
- maksimalno št. udeležencev: 25 učencev + učitelji spremljevalci + učenci turističnega krožka (3) + mentorica turistične krožka (1);
- izvedba dneva dejavnosti. Glede na to, da smo v turističnem produktu zaobjeli dejavnosti z različnih področij, od športnega, naravoslovnega, kulturnega do tehničnega področja, lahko šole same izbirajo, kateri dan dejavnosti¹ bodo izvedle. Poleg tega jim časovni okvir, v katerega je umeščen naš turistični produkt omogoča, da izvedejo dva dneva dejavnosti hkrati, saj traja od 8 do 10 ur.

✿ KAKO SE LAHKO PRIJAVITE NA POT S KOLESOM DO ZNANJA IN VESELJA?

Udeleženci se lahko prijavijo s pomočjo prijavnice (glej *Priloga*) ali pa pokličejo v tajništvo OŠ Komen (tel. št.: 05 731 89 20).

✿ KDAJ JE MOGOČE POTOVATI S KOLESOM ZNANJA IN VESELJA?

Dneva dejavnosti se je mogoče udeležiti jeseni, saj drugače udeležencem ne moremo ponuditi udeležbe na trgatvi. Program je izvedljiv skoraj v vsakem vremenu, razen v primeru obilnega deževja, snega in močne burje odpade.

Predviden urnik

Dejavnost	Trajanje	Sodelujoči
8.30–8.45	Prihod udeležencev	Učenci turističnega krožka
8.45–8.55	Nagovor organizatorja	Učenka turističnega krožka
8.55–9.00	Razdelitev zemljevidov	Učenci turističnega krožka
9.00–10.00	Kolesarjenje	Učenci turističnega krožka, udeleženci in mentorica turističnega krožka
10.00–10.30	Malica	Udeleženci (malico imajo s seboj)
10.30–11.30	Izdelava labela iz naravnih sestavin	Metka McCully Žigon s. p.
11.30–12.30	Kolesarjenje	Učenci turističnega krožka, udeleženci in

¹Dnevi dejavnosti v OŠ: športni, naravoslovni, kulturni, tehnični dan.

		mentorica turističnega krožka
12.30–13.30	Pletenje venčkov	Bojan Furlan
13.30–14.30	Kolesarjenje	Učenci turističnega krožka, udeleženci in mentorica turističnega krožka
14.30–15.00	Pomen samooskrbe	Eko kmetija Brinjevka
15.00–15.15	Kolesarjenje	Učenci turističnega krožka, udeleženci in mentorica turističnega krožka
15.15–16.30	Kosilo (degustacija kraških jedi) + sprehod po Kobjeglavi	Komel, gostilna Kobjeglava Pri Poknih (Vanda Mržek)
16.30–16.45	Kolesarjenje	Učenci turističnega krožka, udeleženci in mentorica turističnega krožka
16.45–18.15	Trgatev	Marjan Mržek
18.15–18.30	Prihod na cilj in zaključek	Učenci turističnega krožka

✿ KOD NAS BO VODILO KOLO ZNANJA IN VESELJA?

Izhodišče kolesarske poti je v Štanjelu, in sicer parkirišče pred šolo. Zberemo se ob 8.30. Besedo prevzame učenka turističnega krožka, ki nagovori vse zbrane. Z zgodbo o čudežnem kolesu jih pospremi na kolesarsko pot. Podaja tudi nekaj osnovnih informacij o izposoji koles in obvezne kolesarske opreme². Učenci turističnega krožka razdelijo udeležencem zemljevide, na katerih je narisana kolesarska pot za lažjo orientacijo. Na startnem mestu, tj. pred šolo, udeležence čakajo tudi pripravljena kolesa.

OPIS POTI

Trasa je večinoma ravninska in poteka po podeželju, kolovozih in makadamskih poteh, na katerih smo v stiku z naravo. Dvakrat zavrtimo pedala in že prečkamo glavno cesto Sežana – Nova Gorica. Zapeljemo se proti glavnemu vhodu v grajsko dvorišče vasi. Tu nas pričaka skupina učencev turističnega krožka z mentorjem, ki na kratko predstavi izhodiščno točko.

POT V SLIKI IN BESEDI




Štanjel velja za eno najstarejših naselij na Krasu, prepoznavno po svojem starem jedru.

²Izposoja koles in obvezne kolesarske opreme nam omogoča Mitja Furlan s.p. (glej *Priloge*). V primeru okvare nam nudijo tudi prevoz in pomoč.



Ime je dobil po zavetniku cerkve, svetem Danijelu. Zaradi svoje strateške lege je bil poseljen že v prazgodovini. Med vožnjo po starem delu Štanjela lahko opazujemo ostanke obrambnega obzidja iz 15. stoletja, ki je prebivalce ščitilo v času turških vpadov. Pogled nam kaj hitro uide na izrazito kraško arhitekturo in kamnite hiše. Že kaj kmalu se zapeljemo skozi obok Kvadratnega stolpa na makadamsko pot. Z leve strani se nam odpre pogled na bogato zapuščino Maxa Fabianija – vilo Ferrari in Ferrarijev vrt.

Pot nadaljujemo po klancu navzdol do borovega gozdička, kjer začnemo odkrivati novo dimenzijo Krasa. Peljemo se po delčku Fabianijeve poti in na desni strani lahko vidimo ostanke avstro-ogrskega vojaškega pokopališča iz časa prve svetovne vojne. Na križpotju, kjer je postavljena kapelica sv. Marije, zavijemo levo na gozdno pot. Sledi krajši spust čez t. i. »Pku« v dolžini 5 km. Pot je široka in lepo urejena, tako da je vožnja varna in z lahkoto se prepustimo dinamični vožnji v dolino reke Branice.



Območje reke Branice spada v Naturo 2000³. Na tem območju varujemo potoke in druga vodna okolja, gozdove, suha travišča in brinovja, saj so to življenjska okolja različnih redkih in ogroženih vrst živali. Ob zvoku šumenja reke Branice lahko jeseni v objektiv ujamemo npr. laške žabe, hribskega urha, kačjega pastirja, hrošča rogača, bukovega

³Natura 2000 je mreža posebnih varovanih območij, ki postopoma nastaja v vseh državah Evropske unije. Namen te mreže je varovanje naravnih življenjskih okolij (potoki in druga vodna okolja, gozdovi, suha travišča) ogroženih rastlinskih in živalskih vrst, ki so pomembne za Evropsko unijo.



Po približno 50-minutni vožnji se pripeljemo v dolino, kjer prečkamo stari kamniti most čez reko Branico. Pot nadaljujemo po ravnem kolovozu vse do regionalne ceste Branik – Vipava. Ob cesti srečamo domače živali (krave, ovce, koze), ki s svojo prisotnostjo in oglašanjem dajejo človeku občutek pravega sožitja z naravo. Tukaj zavijemo desno proti zaselku Kodreti. Na začetku vasi Kodreti sledimo lesenemu smerokazu in zavijemo ostro levo. Zapeljemo se do spomenika barona Čehovina, kjer naredimo prvi postanek in uživamo v zavetju narave. Okrepčamo se z lastnimi dobrotami iz nahrbtnika.



kozlička...



Posebnost doline Branice so visokodebelni sadovnjaki, ki zagotavljajo primerno življenjsko okolje redkim vrstam ptic, kot sta smrdokavra in čuk. Gozdovi na območju doline Branice so zelo raznoliki. Gričevnate predele poraščajo hrastovi gozdovi. Na nekoliko bolj sušnih rastiščih prevladujejo toploljubni panjevcji, kjer je glavna drevesna vrsta črni gaber, ob vodotokih pa uspevajo predvsem črne jelše in različne vrbe, saj potrebujejo rastišče z več vlage.



Nadaljujemo z vožnjo po asfaltirani cesti do križišča, kjer pelje cesta Vipava – Štanjel. Zavijemo desno. Peljemo se po regionalni cesti mimo vasi Čehovini. Le nekaj sto metrov naprej s cestno tablo nase opozarja vas Večkoti. Tukaj se ustavimo pred hišo gospe Metke McCully Žigon, kjer učenec turističnega društva napove prvi malce daljši premor in udeležence povabi, da se prepustimo strokovnjakinji za izdelavo naravne kozmetike.



Večkoti je obcestna vasica. Leži v dolini, kjer se hudourniška Raša zliva v reko Branico, ki se okrepljena še z manjšimi hudourniki steka v reko Vipavo. Leži na Primorskem z višino 169 nadmorske višine in ima 8 prebivalcev. Ob reki Branici so včasih delovali štirje, sedaj porušeni in zapuščeni mlini. Prebivalci so že od srednjega veka naprej znani po pridelovanju okusnih belih vin in pridelavi jabolk in sliv. Za dobro urico bomo vrtenje pedal zamenjali z izdelovanjem labele iz naravnih sestavin.

DELAVNICA IZDELAVE NARAVNEGA LABELA

Izvajalec:	Metka McCully Žigon, s. p.
Kontaktne podatki:	Večkoti 1, 6222 Štanjel; 05 769 05 57; e-naslov: metka.zigon@yahoo.co.uk
Čas trajanja:	1 ura
Material in orodje:	Ves potreben material dobijo udeleženci od izvajalca. Prejmejo tudi navodila in recepture.
Priporočila:	Zaščitna sredstva (rokavice, očala in masko za dihala) dobijo na delavnici.
Cena:	3 €
Drugo:	/



Slika 4: Obisk pri gospe McCully

S kolesarjenjem nadaljujemo po ozki in osojni asfaltirani cesti vzdolž reke Raše. Tukaj sončni žarki najdejo svoje mesto le ob poletnem času. Po približno 2 km vožnje na ostrem desnem ovinku zavijemo desno. Stranski kolovoz se po valovitem kraškem svetu, čez pašnike in travnike rahlo vzpenja do Kobdilja, rojstnega kraja arhitekta Maxa Fabianija. Vožnjo skozenj krasijo spahnjence z značilnimi dimniki. Ob prečkanju železniške proge se zapeljemo do križišča glavne ceste in v smeri Štanjela.



Gospod Furlan nam razloži potek pletenja venčkov. Najprej iz vrbove palice in žice oblikujemo osnovo za venček. To je krog premera približno 20 cm. Krog, ki ga oblikujemo, učvrstimo z žico. Predhodno si nabrane rože (homuljice, sivko, deteljo, zelenje, ognjič, ranjak) uredimo v manjše šopke, ki jih zaradi lažjega vpenjanja v venček povežemo z nekaj nitkami sukanca. To je najzahtevnejši del predpriprave in po navadi vzame tudi največ časa. Pletenja venčka se lotimo tako, da najprej učvrstimo vrstico na obroč in nato šopek za šopkom privezujemo na obroč. Pri zavezovanju smo pozorni na to, da so šopki dovolj trdno pritrjeni na obroč, saj se tekom dni rastlinje nekoliko osuši in lahko vezava popusti.

DELAVNICA PLETENJA VENČKOV


Izvajalec:	Bojan Furlan
Kontaktne podatki:	Štanjel 131, 070 896 403
Čas trajanja:	1 uro
Material in orodje:	Škarje za trte, kleščice, tanjša žica, 1 vrbova veji debeline cca. 7 mm za izdelavo obroča, vrvica («špaga»), zelenje jeseni – šipek, bršljan
Priporočila:	Ročne spretnosti, vztrajnost, potrpežljivost
Cena:	2€
Drugo:	/



Slika 5: Obisk pri gospodu Furlanu

Polni novih spoznanj se usedemo na kolo in sledimo smerokazu za Komen. Ko prevozimo ovinek v obliki črke S, zavijemo levo proti vasici Hruševica. Vožnja skozi Hruševico nam postreže s pogledi neskončno dolgih vinogradov in zapuščenih kmetij.

Le 2 km vožnje med vinogradi nas ločita od naslednje kraške vasice Kobjeglava. Prečkamo glavno cesto in se zapeljemo mimo vaškega vodnjaka. Držimo se skrajno desno in na koncu vasi zapeljemo mimo kala. Na križišču v obliki črke »V« zapeljemo na glavni kolovoz na levo stran. Sedaj pridemo na vrsto ljubitelji makadamskih poti.



Predamo se vožnji po razgibani kraški pokrajini v dolžini 10 km. Tu pridejo na površje skrivnosti narave (kraški relief in naravni pojavi, borov gozd, apnenec), ki se kažejo v vsej svoji razsežnosti in mogočnosti. Srčni utrip se nam poveča, saj se pot rahlo vzpne proti Zajčevci, od koder smo nagrajani s čudovitim pogledom na kraško pokrajino. Ob sončnem vremenu nam seže pogled vse do Jadranskega morja. Naredimo kratek postanek, malo popijemo in uživamo v pogledu neskončno dolgih vinogradov in zapuščenih kmetij. Nadihani svežega zraka zapeljemo nazaj na gozdno pot, ki nas skozi prijeten gozdiček v blagem spustu pripelje do vasi Mali Dol.



Med drugo svetovno vojno je bila vas kar dvakrat požgana. Kražani so bili deportirani na Bavarsko. Okrog vasi je več makadamskih poti, kjer lahko občudujemo naravno in kulturno dediščino: vodnjak, murve, kamnite suhe zidove, kal z "japenco" (jamo za gašenje apna) in mogočen hrast z obsegom 4 m. V Malem Dolu bomo odkrili pravo zakladnico naravno pridelane hrane. Na eko kmetiji Brinjevka se bomo namreč srečali z eko strašilom.

DELAVNICA IZDELAVE EKO STRAŠILA

Izvajalec:	Karmen Štolfa
Kontaktni podatki:	Mali Dol 4, 05 901 65 85, brinjevka12@gmail.com
Kraj izvedbe:	Mali Dol 4
Čas trajanja:	1 ura
Material in orodje:	Barvni listi, podlaga, slama, lepilo (material priskrbi izvajalec).
Cena:	1€
Drugo:	Otroci bi iz barvnih listov in slame izdelali vsak svoje eko strašilo. Kot modni kreatorji bi si ga najprej zamislili, ga izdelali, ga poimenovali; sledila bi modna revija in razlaga pomena strašil na eko kmetiji.



Slika 6: Eko kmetija Brinjevka



Slika 7: Obisk na eko kmetiji

Mali Dol šteje vsega 15 hiš, zato se hitro pripeljemo na konec vasi. Ob cesti nam družbo delata čreda ovac in ovnov. Pri vaškem spomeniku zavijemo levo na makadam in se peljemo po Spačalovi poti (skozi Tomačevico) nazaj do Kobjeglave.

Privlačnost kraške pokrajine nas kar vabi medse. Med vožnjo po kolovozu nas spremljajo dolgi kraški zidovi in gmajna. Navdušenje večurnega kolesarjenja počasi premagujeta utrujenost in lakota, zato naredimo daljši postanek v Kobjeglavi.



Ta je znana po slikovitih, v gruče strnjenih in iz kamna sezidanih hišah, nanizanih na gričku okrog cerkvice. Poleg arhitekture zgradb, značilne za Kras, dajejo vasi poseben čar dvorišča pred hišami, imenovana "borjači". Po ljudski razlagi je ime vasi Kobjeglava povezano z imenom najvišjega vrha za vasjo Kop, ki je bila glava drugih dveh vrhov, od tod "kop je glava" – Kobjeglava. Po drugi razlagi je ime povezano s hlevi za konje in kobile, zato ime kobila-glava. Zaradi silovite burje so strehe stavb prekrivali s kamnitimi škrlami. Taka streha je bila težka in ji burja ni mogla do živega.

Stara pršutarna je spremenjena v muzejsko pršutarno, kjer je prikazan



celoten postopek, kako pridemo do Kraškega pršuta, ki ga boste lahko okusili tudi sami. Ta postanek je namenjen okrepčitvi s hrano in pijačo, lahko pa se odločite tudi za ogled razstave obdelanega kamna in kvačkanih izdelkov "Pr Poknih" ali umirjen sprehod po Kobjeglavi, na katerem lahko uzrete tudi »srenjsko« lipo – eno od dveh ohranjenih v Sloveniji.

OGLED PRŠUTARNE IN DEGUSTACIJA

Izvajalec:	Simo Komel
Kontaktne podatki:	Kobjeglava 63 a, 031 356 138, kobjeglava@gmail.com
Kraj izvedbe:	Kobjeglava 63 a
Čas trajanja:	45 min
Cena:	4 €
Drugo:	Degustacija kraških jedi (kraški pršut, štrudelj, jabolčnik)

VODEN OGLED GALERIJE

Izvajalec:	Vanda Mržek
Kontaktne podatki:	Kobjeglava 53, 040 693 899, van.mrzek@gmail.com
Kraj izvedbe:	Kobjeglava 53
Čas trajanja:	0,5 ure
Material in orodje:	/
Cena:	brezplačno
Drugo:	Lastnica obiskovalcem predstavi lastne ročno izdelane kamnoseške izdelke, sivkine butarice, kvačkane vezenine.

Po zaužitju kraških dobrot se povzpemo na kolo in sledimo lesenim oznakam kolesarske poti v smeri Štanjela. Po makadamski cesti se spustimo proti Hruševici. Ustavimo se na začetku vasi, kjer nas že čaka gospod Marjan Mržek.



Prvi podatki o naselitvi tukajšnjega območja segajo v obdobje praskupnosti. Tu je bil nekoč tudi kamnolom, kjer so lomili temno-siv kraški marmor. Včasih je mimo gradišča vodila rimska pot, ki je preko Krasa povezovala Štivan z Ajdovščino, kjer je bil večji rimski center. Po ustnem izročilu so se



vaščani v času razcveta ovčarstva ukvarjali s prejo volne; v vasi naj bi bile celo predilnice v obliki zadrug. Nekaterim krajanom pa je prinašalo dobiček tudi svilogojstvo, kjer so jim številne murve, ki še danes krasijo vas, dajale hrano za sviloprejkje. Kot vidite, je glavna kmetijska dejavnost danes vinogradništvo in prav lepo dobrodošli na kraški trgatvi.

TRGATEV

Izvajalec:	Kmetija Mržek, »Mržkovi«
Kontaktne podatki:	Marjan Mržek Hruševica 12 041 318 924
Kraj izvedbe:	Hruševica – vinogradi: »Dougca« (malvasija, refošk), »Olerija« (refošk), »Polje« (refošk), »Velika njiva« (malvasija)
Čas trajanja:	1–2 uri (da se nabere cca. 500 kg grozdja)
Material in orodje:	Škarje za trte, vedro
Priporočila:	Ustrezna obutev in oblačilo
Cena:	/
Drugo:	Izvajalec ponudi pogostitev »m'rendo«



Slika 8: Udeležba na trgatvi

Zapeljemo se skozi vinograd vse do hrušiškega pokopališča, kjer zavijemo levo. Od tu lahko v daljavi že vidimo Štanjel. Pred nami sta še zadnja 2 km vožnje po glavni cesti. Peljemo se mimo bencinske črpalke in zavijemo levo proti šoli, kjer zaključimo s kolesarjenjem.



Učenec turističnega krožka se udeležencem zahvali za to, ker so se odločili za našo ponudbo in z nami preživeli lep dan dejavnosti. Polni lepih vtisov se razidemo.

✿ KAJ MORATE VZETI NA POT S KOLESOM DO ZNANJA IN VESELJA?

- kolo
- kolesarska čelada (priporočljive rokavice in sončna očala)
- kolesarski izpit
- primerna oblačila
- nahrbtnik
- malica in pijača

5 PO POTI MATERIALOV IN STROŠKOV, KI BODO NASTALI OB IZVEDBI TURISTIČNEGA PRODUKTA

Udeleženci plačajo **15 € na osebo**. Cena vključuje:

- | | |
|---------------------------------------|--------------------------|
| • izposoja koles in kolesarske opreme | 4 € |
| • izdelava labela | 3 € |
| • pletenje venčka | 2 € |
| • izdelava eko strašila | 1 € |
| • ogled razstave (kvačkanje in kamen) | 1 € |
| • kosilo | 4 € |
| • zemljevid | za udeležence brezplačno |

- promocijski DVD

za udeležence brezplačno

Plačilo poravnajo po položnici.

Ostali **materiali**, ki jih bomo potrebovali pri izvedbi in trženju turističnega produkta ter pri pripravi turistične tržnice **in stroški**, povezani z njimi, so:

MATERIAL	KOLIČINA	STROŠKI
• stare cunjje	3 kg	/
• časopisni papir	10 kg	/
• mekol lepilo (500 g)	5 kom	6 €
• odpadni karton (1,2x 0,7 m)	7 kom	/
• tempera barve (0,5 l) – črna, bela, rumena, zelena, rdeča	5 kom	28 €
• lepilni vložki za vroče lepljenje	50 kom	11,40 €
• serviete	150 kom	1,50 €
• paus papir	100 kom	5,5 €
• dvd-ji	100 kom	40 €
• škatle od jajc		/
• boben od stroja		/

6 POT TRŽENJA TURISTIČNEGA PROIZVODA

- novica o kraju in datumu turistične tržnice
- povezava na turistično nalogo
- obvestilo o izvedbi dneva dejavnosti
- poročila z izvedenih dnevov dejavnosti in odzivi udeležencev

spletna stran OŠ
Komen



- novica o uspešnosti naše turistične naloge v projektu Turizmu pomaga lastna glava
- povezava na turistično nalogo

spletna stran
občine Komen



- možnost pridobitve prijavnice
- promocijski material (zemljevid poti)

TIC Štanjel



- spletna stran (v okviru krožka ustvarimo spletno stran na FB)
- objava fotografij s poti
- zemljevid
- posnetki s kolesarske poti

Facebook



7 PO POTI DO TURISTIČNE TRŽNICE V KOPRU

Na turistični tržnici bo naš turistični produkt predstavljalo 9 učenk in učencev, 5 jih bo po področju, kjer se bo odvijala tržnica, vabilo obiskovalce, da se ustavijo na našem predstavitvenem prostoru. Organizirali bomo tudi srečelov in sicer tako, da bodo 3 učenci ponujali brezplačne srečke mimoidočim. Srečka, na kateri bo narisani motiv kolesa ali npr. pršuta, jabolka, pomeni dobiček in sicer porcija pršuta, dcl jabolčnika... (degustacija). Tega bo rezal eden od učencev pred kraško hišo.

Sami bomo izdelali sceno iz kartona (en del kraške hiše s kamnitim zidom, oknom z značilnimi kraškimi »jrtami«, trto...). Na borjaču pred hišo bomo prikazali del dejavnosti, ki jih bodo naši udeleženci deležni v delavnicah na kolesarjenju. Obiskovalci tržnice bodo lahko na lastni koži aktivno občutili, kako zgleda potep s kolesom po Krasu, ko si bodo ob kolesarjenju na sobnem kolesu ogledali kratek film s predstavitvijo turističnega produkta – kolesarske poti.

Za obiskovalce bomo pripravili tudi **promocijski material**, tj. zemljevid kolesarske poti z označenimi postanki, natisnjen na paus papir in nalepljen na ročno izdelan papir. Na **kolesu sreče** bodo obiskovalci lahko preizkusili svojo srečo in znanje. Ob pravilnem odgovoru na vprašanje, ki si ga bodo sami »zavrteli«, bodo namreč prejeli **promocijski DVD** s posnetkom kolesarske poti ter slikami in komentarji z delavnic.

8 ZAKLJUČEK

Z našo kolesarsko potjo smo ustvarili produkt, ki združuje uporabo kolesa kot naravi prijaznega prevoznega sredstva, druženje, spoznavanje kraške pokrajine, kulinarike, Kraševcev, njihovega izražanja in sobivanja z naravo. V zeleni turizmu smo želeli vključiti predvsem mlade, zato smo izbrali to ciljno skupino. Turistični produkt je zanje zanimiv tudi zato, ker jih spodbuja k kolesarjenju in s tem k aktivnemu preživljanju prostega časa. Projekt Turizmu pomaga lastna glava bomo zaključili tako, da se bomo skupaj z mentoricami odpravili po »naši« kolesarski poti. Maja 2016 bomo okoliškimi šolam poslali ponudbo in v upanju, da se bodo zanjo odločili, bomo v naslednjem šolskem letu izvedli ta dan dejavnosti.

9 VIRI

- <http://www.slovenia.info/?kolesarjenje=0&lng=1> (5. 12. 2015).
- <http://www.stanjel.eu/> (20. 12. 2015).
- <http://www.slotrips.si/slo/gorsko-kolesarjenje/trip/937/Po-krasu> (5. 12. 2015).
- http://www.zrsvn.si/dokumenti/74/2/2012/Natura_Branica_S_3014.pdf (20. 12. 2015).
- S kolesom med kraškimi kamni (Miloš Stankovič) Dutovlje, 2011. Narodna in univerzitetna knjižnica, Ljubljana. Samozal.

10 PRILOGE

Priloga 1: Obiski predsednikov športno-kulturnih društev in razgovori s sodelujočimi posamezniki

Obisk predsednika Športno-kulturnega društva Štanjel

V šolo smo povabili predsednika športno-kulturnega društva iz Štanjela, gospoda Borisa Hočevarja, ki ga otroci bolj poznajo kot očeta sošolca Staša. Predstavil nam je delovanje športno-kulturnega društva biser Krasa. Poudaril je, da delo društva obsega zlasti organizacijo kulturnih in športnih prireditev. Poleti organizirajo na športnem področju nogometni turnir v malem nogometu, jeseni (septembra) druženje vseh generacij, v januarju smučanje, v decembru pa se udeležijo prireditve »Štanjelski tek«, ki jo organizira TD Hruševica. Ponudbo kulturnih prireditev pa predstavlja »Grajsko poletje« s številnimi gledališkimi predstavami.

Kontaktne podatki:

Boris Hočevar

Štanjel

tel. št.: 031 378 424

e-naslov: boris.hocevar@vodi.gorica.si

Obisk predsednika TD Hruševica

Športno-kulturno društvo Hruševica

V šoli nas je obiskal tudi predsednik Športno-kulturnega društva Hruševica, g. Boštjan Furlan, in nam na kratko predstavil delovanje društva. Ustanovljeno je bilo l. 2011, predvsem z namenom organiziranja Štanjelskega teka (iskanje sponzorjev). Društvo šteje okrog 70 članov, veliko je otrok, povprečna starost članov je 45 let. Aktivni so na športnem (organizirajo razne pohode, izlete) in kulturnem področju (pustovanje, bučarjada, martinovanje). Organizirajo tudi delavnice (npr. izdelovanje novoletnih okraskov). Društvo se promovira preko FB strani, s plakati, v izdelavi je tudi spletna stran. Pri tujih gostih promovirajo Kras tako, da za nagrade dajejo izdelke iz našega območja, domače izdelke (npr. pršut, teran, jogurt z našega območja).

Kolesarjenja sami še niso organizirali, v okviru zelenega turizma bi mogoče lahko organizirali čistilno akcijo.

Kontaktne podatki:

Boštjan Furlan

tel. št.: 041 221 169

e-naslov: bostjanf@gmail.com

Obisk predsednice TD Kobjeglava–Tupelče

Kulturno, umetniško in turistično društvo Kraški slavček (Kobjeglava – Tupelče) nosi tako ime po starem društvu, je povedala gospa Erika Rojc, predsednica društva. Tradicija društva sega že okrog 100 let v preteklost. Ponovna organizacija društva je imela glaven cilj aktivirati in obuditi vasi, Kobjeglavo in Tupelče. Društvo šteje okrog 60 članov, v večini gre za žensko populacijo. Letno organizirajo tri krožne pohode v dolžini cca. 8 km in sicer: Marš na pohod (30.4.), V kresno noč (24.6.) ter Pohod po Poti 9 kalov (najbolj masovno obiskan). V okviru društva gostijo v vasi gledališke predstave amaterskih gledaliških društev, enkrat letno za vaščane organizirajo obisk gledališča. Pred leti so imeli v društvu gledališko skupino, ki je večkrat uprizorila Vdovo Rošlinko. Njihova predstava Pozdrav pomladi je bila namenjena starejšim občanom. Društvo organizira čistilne akcije konec februarja oz. začetek marca. Organizacija žeganja konj – 26. decembra poteka prav tako pod okriljem društva. Na ta dan je za vas značilna tudi »fantovščina« – ko 15-letne vaške fante s posebnim krstom sprejmejo med može. Društvo je izdelalo tudi več zgibank. Njihova vsebina se nanaša na vas samo (Kobjeglava Tupelče), o cerkvi in o kalih (Pot devetih kalov).

Kontaktne podatki:

Erika Rojc

tel. št.: 040 277 337

e-naslov: erika.rojc@gmail.co

Izposoja in popravilo koles



Razgovor z go. Vando Mržek, lastnico galerije kamnitih in kvačkanih izdelkov

Ga. Vanda nam je prijazno odgovorila tudi na nekaj vprašanj, ki smo jih zanjo sestavili otroci pri turističnem krožku. Povedala je, da se je z izdelavo kamnoseških izdelkov in sivkinih butaric začela intenzivneje ukvarjati ob upokojitvi, kvačka pa že več kot 30 let. Vse izdelke izdelava sama, večinoma ročno, le za obdelavo kamna je nakupila nekaj strojev in orodja. Kvačkati se je navadila sama, tudi izdelovati butarice, s kamnoseštvom je začela tako, da se je udeležila kamnoseške delavnice. Še vedno je zelo aktivna v kamnoseški skupini, ki se srečuje enkrat tedensko. Ideje za izdelke dobi velikokrat preko interneta, kamen si ogleduje dolgo časa, pravi, da jo kamen sam »nagovori«, kaj naj naredi iz njega. Galerijo ob domači hiši je odprla lani, njene izdelke je mogoče videti tudi na spletni strani **pokni.si**. Njene izdelke (butarice in kvačkane vezenine) je mogoče pri njej doma tudi kupiti.

Razgovor z go. Karmen Štolfa, direktorico eko kmetije Brinjevka

Direktorica socialnega podjetja eko kmetija Brinjevka, ga. Karmen Štolfa, nam je prijazno odgovorila tudi na nekaj vprašanj. Povedala je, da so ime Brinjevka izbrali zato, ker simbolizira Kras, da je to podjetje ustanovilo Društvo za duševno zdravje in kreativno preživljanje prostega časa »Vezi«, da socialno podjetje pomeni, da so odgovorni, prijazni do vseh (do okolja, do ljudi ...). Podjetje je bilo ustanovljeno 12. 12. 2012, potem so bili v fazi pridobivanja eko certifikata in le-tega pridobili decembra 2014. V rabi imajo 4 ha polj (od domačinov). O količini pridelka je povedala, da so letos pridelali 4 tone krompirja, 400 kg eko česna, 800 kg paradižnika, 1100 kg repe, 800 kg zelja...Prizadevajo si sami pridelati prst (projekt Bogata prst), zato se bodo povezali s šolami, ki zbirajo eko odpadke ter bi jim bile pripravljene odstopiti te odpadke, od ovčerejcev bodo pridobili odpadno ovčjo volno (lanolin odganja škodljivce), vključili bodo deževnike. V okviru tega projekta si bodo prizadevali tudi za to, da bi celotna dolina postala EKO.

V prihodnosti želijo razširiti ponudbo s peko zdravih piškotov, kruha (v ta namen bodo uredili kuhinjo v skladu s HACCAP-om). Povezali se bodo z veterinarsko, biotehnično fakulteto. Organizirali bodo tematska predavanja in delavnice za zainteresirane, za starše otrok, ki imajo določene diete ipd. – tako imenovano ZDRAVO SOBOTO NA KRASU (pri tem jim bo pomagala sovaščanka, dr. Alenka Kafol). Izvajali bodo dneve dejavnosti za šole (delavnice o deževnikih, eko tržnica, spoznavanje z novimi kulturami – sadje in zelenjava itd.).

Priloga 2: Promocijsko gradivo

Zemljevid kolesarske poti in delavnic

Dolžina: 32 km

Težavnost poti: nezahtevna

Podlaga: makadamska in asfaltna pot

Čas kolesarjenja: 3–4 ure



Zemljevid je informativne narave in služi za boljše predstavo o tem, kje tura poteka. Na njem je z rdečo barvo označena kolesarska pot. S številkami so označeni postanki.

- 1: izdelava labela
- 2: izdelava venčkov
- 3: obisk eko kmetije
- 4: ogled razstave, degustacija jedi
- 5: udeležba na trgatvi

Priloga 3:Prijavnica na dan dejavnosti »S kolesom v naravo po znanje in zabavo«

Naziv šole: _____

Naslov (ulica, poštna št., kraj): _____

Telefon: _____ e-naslov: _____

Davčna št.: _____

Št. otrok: _____ Št. spremljevalcev: _____

Datum: _____

Žig:

Podpis odg. osebe:

Priloga 4: Izjave zunanjih izvajalcev dejavnosti v turističnem produktu



IZJAVA IZVAJALCA DELAVNICE

Spodaj podpisani /a BOJAN FURLAN bi sodeloval/a pri realizaciji Kolesarjenja z delavnicami, kot je predstavljeno v Turistični nalogi Zeleni turizem OŠ Antona Šibelja Stjenka Komen.



Za predhodno najavljeno, zaključeno skupino udeležencev bi organiziral / a delavnico PLETENJA VENČKOV

Datum : 8. 1. 2016

Podpis : [Signature]



IZJAVA IZVAJALCA DELAVNICE

Spodaj podpisani /a METIJA HECUŠIČ ŽIGONJ bi sodeloval/a pri realizaciji Kolesarjenja z delavnicami, kot je predstavljeno v Turistični nalogi Zeleni turizem OŠ Antona Šibelja Stjenka Komen.



Za predhodno najavljeno, zaključeno skupino udeležencev bi organiziral / a delavnico IZDELAVE NARAVNE KOSMETIKE
(NARAVNA TUDA MILA, ZELIŠČNA MAZILA, ...)

Datum : 5. 2. 2016

Podpis : [Signature]



IZJAVA IZVAJALCA DELAVNICE

Spodaj podpisani /a Marijan Mozek bi sodeloval/a pri realizaciji Kolesarjenja z delavnicami, kot je predstavljeno v Turistični nalogi Zeleni turizem OŠ Antona Šibelja Stjenka Komen.



Za predhodno najavljeno, zaključeno skupino udeležencev bi organiziral / a delavnico ročna trgatov grozdje in naboljue
predeleova v mošt.

Datum: Štorel 11.12.2015 Podpis: [signature]



IZJAVA IZVAJALCA DELAVNICE

Spodaj podpisani/a KAROLJ ŠTOJTA bi sodeloval/a pri realizaciji Kolesarjenja z delavnicami, kot je predstavljeno v Turistični nalogi Zeleni turizem OŠ Antona Šibelja-Stjenka Komen.



Za predhodno najavljeno, zaključeno skupino udeležencev bi organiziral/a delavnico IZDELAVA EKO STRAŠILA

Datum: 15. 1. 2016

Podpis: 



IZJAVA IZVAJALCA DELAVNICE

Spodaj podpisani/a VANDA MRZEK bi sodeloval/a pri realizaciji Kolesarjenja z delavnicami, kot je predstavljeno v Turistični nalogi Zeleni turizem OŠ Antona Šibelja-Stjenka Komen.



Za predhodno najavljeno, zaključeno skupino udeležencev bi organiziral/a delavnico VODEN OGLED GALERIJE -

KAMNOSEŠKI IZDELKI, SIVKINE BUTARICE,
KVAČKANE VEZENINE

Datum: 12. 01. 2016

Podpis: [Signature]